

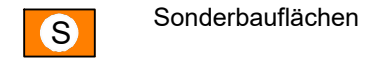
Bisherige Fassung des Flächennutzungsplanes

M 1:1000

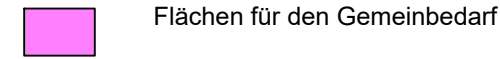


Darstellungen nach der Planzeichenverordnung

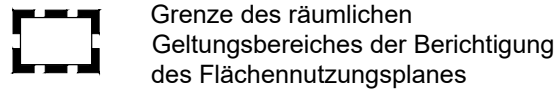
Art der baulichen Nutzung
(§ 5 Abs. 2 Nr. 1 BauGB)



Flächen für den Gemeindebedarf
(§ 5 Abs. 2 Nr. 2a BauGB)

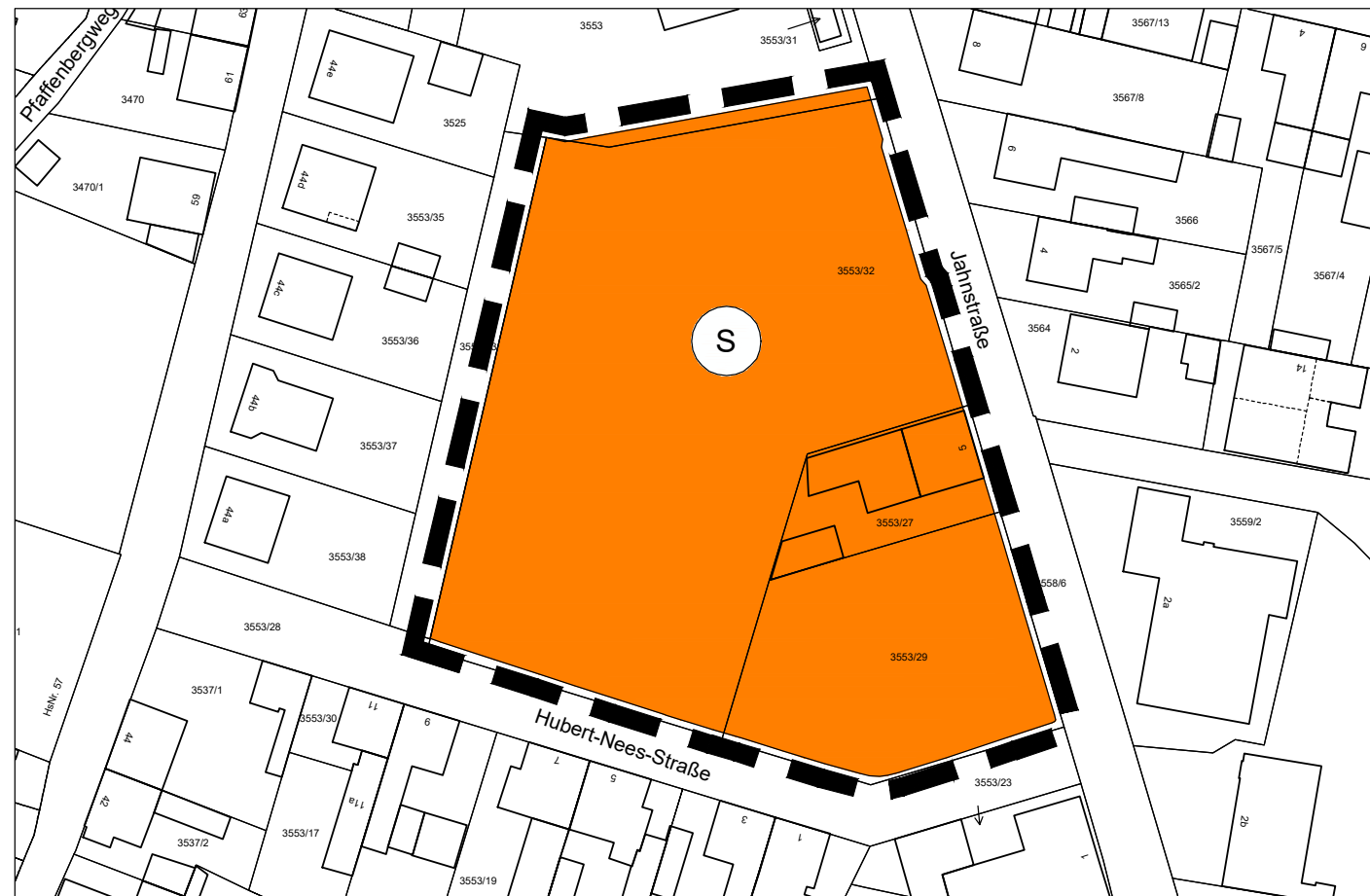


Sonstige Planzeichen



Berichtigung des Flächennutzungsplanes

M 1:1000



Verfahren

Aufgrund der Durchführung des Bebauungsplans im beschleunigten Verfahren gemäß § 13 a BauGB wurde der Flächennutzungsplan im Bereich des Bebauungsplanes „Finanzamt Obernburg mit Bearbeitungsstelle Nürnberg Nord“ berichtigt.

Stadt Obernburg a. Main

Siegel

.....
Dietmar Fieger, Bürgermeister

Der berichtigte Flächennutzungsplan wurde am 15.03.2024 ortsüblich durch Veröffentlichung im Amtsblatt bekanntgemacht.

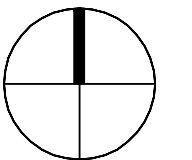
Stadt Obernburg a. Main

Siegel

.....
Dietmar Fieger, Bürgermeister

Stadt Obernburg am Main

Berichtigung des Flächennutzungsplanes Bereich Bebauungsplan "Finanzamt Obernburg mit Bearbeitungsstelle Nürnberg Nord"



März 2024

M 1:1000

(14410-16-ÄndFNP 02)

PLANUNGSGRUPPE  DARMSTADT

Alicenstraße 23

64293 Darmstadt

Telefon (06151) 9950-0

mail@planungsgruppeDA.de